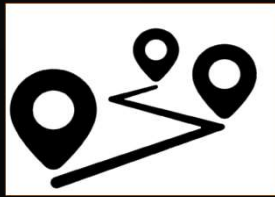





SOLUCIONES DE RASTREO SATELITAL

 TECNOLOGISTIK DE OCCIDENTE S DE RL DE CV



**RASTREO  
SATELITAL**



**EQUIPO SOLAR PARA REMOLQUES**

[www.info-trax.com](http://www.info-trax.com)

Somos una empresa Mexicana  
con más de 16 años de experiencia en el  
mercado de logística y transporte.



# Seguridad satelital y monitoreo de flotillas



**Reducción** de tiempos muertos



**Control total** de tu flotilla




Reduce la probabilidad de ROBO (**Recuperación** de tu unidad y de tu mercancía)



**Control y monitoreo CON ENERGÍA SOLAR**



# Seguimiento de activos en tiempo real

En tu portal de  podrás visualizar todos los vehículos o activos que fueron dados de alta. Tendrás la oportunidad de **monitorear** de manera inmediata su estatus actual.

- Ubicación
- Estatus
- Información del vehículo

**Recorrido del activo P - 21 GDL [JT-44-607]**

Día: LUNES 17 JUNIO, AYER 18 JUNIO, HOY 19 JUNIO

Detalle del recorrido		Detalle de viajes	
Inicio:	19/06/2024 00:00:00	Final:	19/06/2024 23:59:59
Distancia:	49.26 km	Distancia recta:	10.31 km
Velocidad máxima:	77 km/h	Velocidad promedio:	18.52 km/h
Tiempo total detenido:	9h 35m 57s	Tiempo en movimiento:	3h 2m 42s
Tiempo ralentí:	34m 13s	Horas uso de motor:	2h 51m
Tiempo total:	12h 38m 39s	Odometro inicial:	22.369 km
Odometro final:	22.418 km	Distancia por odometro:	49.25 km
Eventos:	19	Alertas:	0
Tiempo mínimo parada:	10m	Sensor seleccionado:	Velocidad

Velocidad (Velocidad)			
Min:	1.0	Max:	77.0
Prom:	18.7		

Bateria_gps (Bateria_gps)			
Min:	3.8	Max:	3.8
Prom:	3.8		

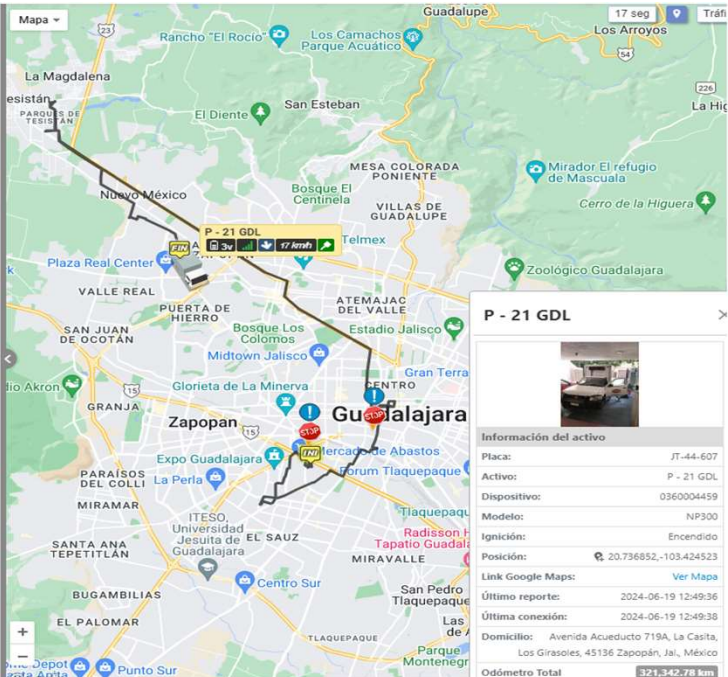
Bateria_veh (Bateria_veh)			
Min:	9.3	Max:	14.8
Prom:	13.8		

Senal (Senal)			
Min:	35.0 dBm	Max:	65.0 dBm
Prom:	53.2 dBm		


Satelites (Satelites)			
Min:	8.0	Max:	22.0
Prom:	19.5		

Ver Listado y Excel    Guardar como geocerca tipo ruta

Lugar Inicio    Lugar Final    Reproducir    Exportar a KML



**P - 21 GDL**



Información del activo

Placa: JT-44-607

Activo: P - 21 GDL

Dispositivo: 0360004459

Modelo: NP300

Ignición: Encendido

Posición: 20.736852, -103.424523

Link Google Maps: [Ver Mapa](#)


Último reporte: 2024-06-19 12:49:36

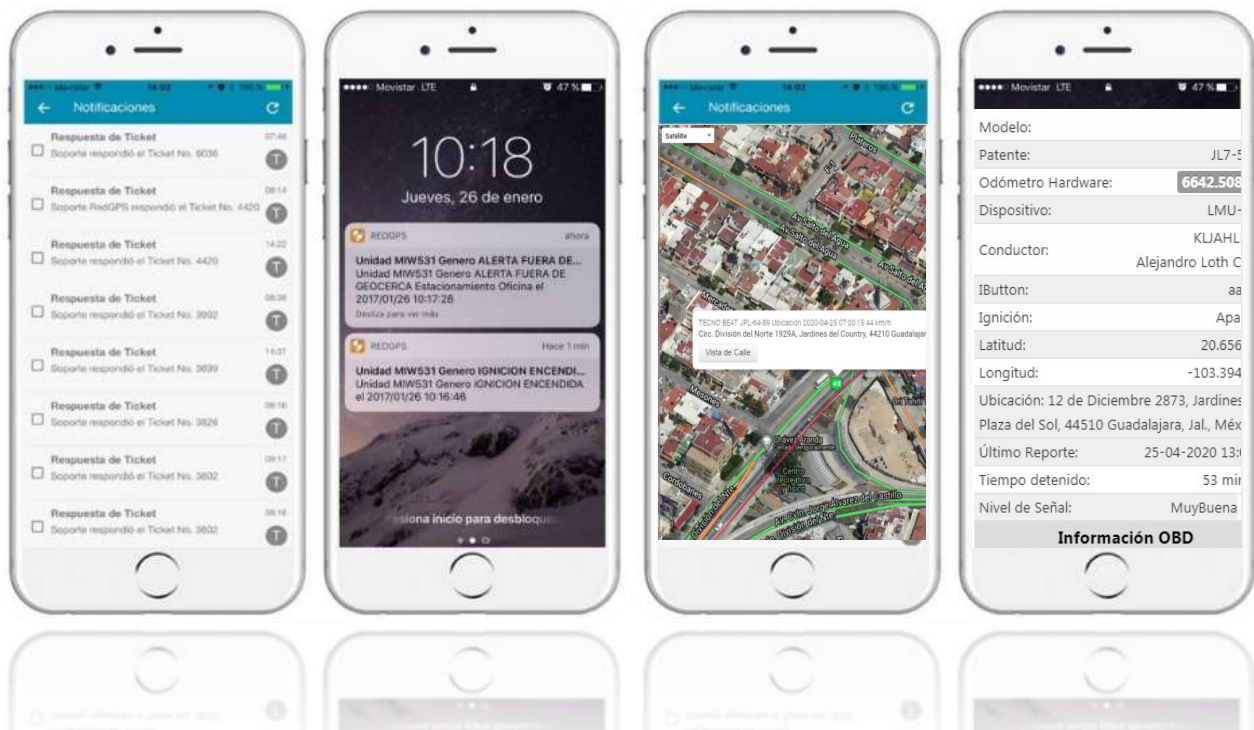
Última conexión: 2024-06-19 12:49:38

Domicilio: Avenida Acueducto 719A, La Casita, Los Girasoles, 45136 Zapopan, Jalisco, México

Odómetro Total: 321,342.78 km

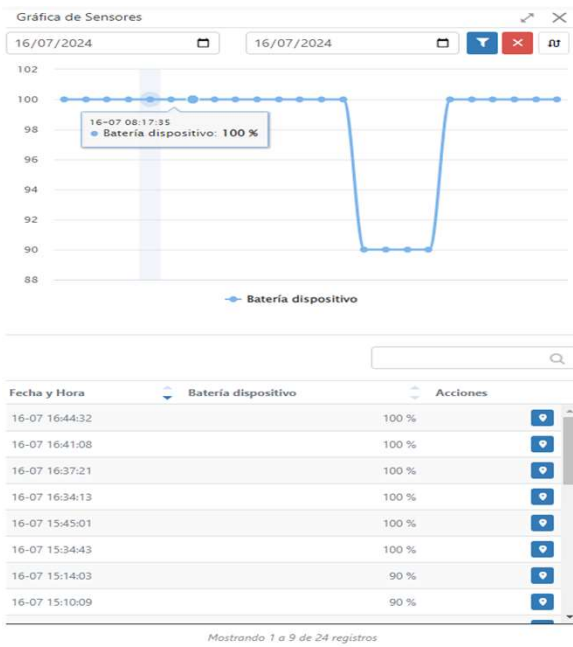
# Notificaciones y alertas a tu dispositivo móvil

En tu portal de  , a través de la solución de telemetría es posible estar dando seguimiento a un vehículo en todo momento, todo esto es posible ya que nuestro sistema concentra la información recabada por nuestros equipos a través de **BigData**.



# Seguimiento

**Visualización** de activos simultanea en la misma pantalla para seguimiento a Monitoreo Y no depender de una fuente de energía constante, el equipo se alimenta de la luz solar.



**WABASH (836-W...**

**Información del activo**

Placa: 836-WU-1  
 Activo: WABASH (836-WU-1)  
 Dispositivo: 864695060087519  
 Modelo: REMOLQUE  
 Ignición: Apagado  
 Posición: 19.722942, -101.144169  
 Link Google Maps: [Ver Mapa](#)  
 Último reporte: 2024-07-16 16:44:32  
 Última conexión: 2024-07-16 17:04:36  
 Domicilio: Circuito Sur, Ciudad Industrial, Fracc Cima, Morelia, Michoacán, Mexico  
 Modelo dispositivo: **IMA-11303**  
 Lugar/Geocerca: mau

**Información sensores**



Temperatura (Temperatura_1)	Min: 12.5 C	Max: 28.0 C	Prom: 21.2 C
Velocidad (Velocidad)	Min: 1.0	Max: 2.0	Prom: 1.0
Bateria_gps (Bateria_gps)	Min: 100.0	Max: 100.0	Prom: 100.0
Bateria_veh (Bateria_veh)	Min: 10.8	Max: 13.9	Prom: 13.1
Senal (Senal)	Min: 53.0 dBm	Max: 65.0 dBm	Prom: 60.6 dBm
Satelites (Satelites)	Min: 13.0	Max: 22.0	Prom: 17.1

# AUTONOMÍA

La unidad transmitirá aunque permanezca detenida por meses




Promedio por activos de Flota/Grupo


Inicio - Fin	Activo	Calificación	Categories
2020-04-24 2020-04-24	 ELD4U 5019 Flores-66	8.7 ★★★★★	9.6 10 10 7.8 10 1.5 10 10 10
2020-04-24 2020-04-24	 calmap test obd JL7-56-13	9.7 ★★★★★	10 10 10 10 10 8 10 10 10
2020-04-24 2020-04-24	 ELD4U 5002 FLORES 38	8.6 ★★★★★	7 10 10 10 10 1.2 10 10 9.7
2020-04-24 2020-04-24	 ELD4U 5016 TRANK-43	8.8 ★★★★★	10 10 10 10 0 10 10 10 10

## Rastreo desde Tu celular

Desde nuestra APP puedes visualizar los remolques y sacar recorridos, también generar geo cercas y alertas en tiempo real



# Equipo IMPERMEABLE IP67 CERTIFICACIÓN





¡Gracias por la atención!





**INFORMACIÓN CONFIDENCIAL**


© INFO-TRAX Todos los Derechos Reservados  
by Tecnologistik de Occidente, S. de R.L. de C.V.

**Alejandro Loth Cortes Albor**


Dirección / Gerente de Operaciones

aloth@info-trax.com 

(33) 3121 4299 Ext. 102 

12 de Diciembre #2874, Col. Chapalita, 

Guadalajara, Jal. C.P. 44500

www.info-trax.com 

Somos una empresa con más de 18 años de  
experiencia en el mercado de rastreo satelital.